

ROMANIA
JUDETUL VASLUI
PRIMARIA COMUNA DELENI

Nr.unic de inregistrare din registrul special de oferte vanzare terenuri:35
Data inregistrarii ofertei de vanzare : 08.05.2026
Data intocmirii PV. 08.05.2026

Nr. ____/____ 2026
la Dir.Agricola Vaslui

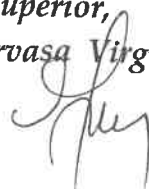
PROCES VERBAL

Subsemnata **CHIRVASĂ VIRGINIA**, consilier principal, în temeiul prevederilor art.3, lit. l) din Ordinul Ministerului Agriculturii si Dezvoltarii Rurale nr.311/2020/94/2021/M.12/2021/3525/2020 pentru modificarea Ordinul Nr.719/740/M.57/2.333/2014 privind aprobarea Normelor metodologice pentru aplicarea titlului I din Legea nr. 17/2014 privind unele masuri de reglementare a vanzarii-cumpararii terenurilor agricole situate in extravilan si de modificare a Legii nr. 268/2001 privind privatizarea societatiilor comerciale ce detin in administrare terenuri proprietate publica si privata a statului cu destinatie agricola si infiintarea Agentiei Domeniilor Statului, cu modificarile ulterioare, am procedat astazi data de 08.05.2026 la afişarea ofertei de vânzare a terenului agricol extravilan, inregistrata la nr.35/08.05.2026 avizier la sediul Primăriei Comunei Deleni, judetul Vaslui si pe site-ul propriu in data de 08.05.2026 orele 14:00, a domnului, **DONOSA EUGEN** CNP 1..... în calitate de proprietar, identificat/identificată cu CI .seria NT nr.831723 eliberat(ă) de SPCLEP Tg. Neamt Judetul Brasov data și locul nașterii 13.08.1944 localitatea Vaslui , județul Vaslui, cu domiciliul în: **Localitatea Agapia , Comuna Agapia , str. nr.. bl. .. .sc. .. et... ap ., județul/sectorul Neamt** codul poștal , țara ROMÂNIA telefon fax , e-mail . . . cetățenia ROMÂNĂ starea civilă si prin **POPA GIANINA ANA** CNP: în calitate de Mandatar, conform procurei special nr.4616 din 26.09.2024, cu domiciliul în: **Localitatea Miroslava , str.Padurii nr.22 A bl.sc. .. et... . ap ... , județul/sectorul Iasi**

pentru suprafața de 10800 mp, identificat cu număr cadastral 73806 înscris in cartea funciară nr. 73806 a localității Deleni, 9500mp nr.tarla 24 parcela 850/30;853/21 teren arabil 9500mp si nr.tarla 24 parcela 850/30;853/21 în punctul **Pietrarie** la un preț de 15350 (*cinsprezecemiitreisutecinzecilei*)

Drept pentru care am încheiat prezentul proces verbal pentru etapa 1 de publicare a ofertei de vanzare teren, în două exemplare originale.

Consilier superior,
Chirvasa Virginia



ANEXA nr. 1A:

CERERE
pentru afișarea ofertei de vânzare a terenului

Judetul/localitatea (*)Vaslui/ Deleni	Nr. unic de inregistrare al ofertei de vanzare din Registrul de evidenta
Primaria (*)Deleni	Nr.35..... din ..08.../...05.../..2026 (zi/luna/an) (*)
Numele si prenumele functionarului primariei care primeste cererea (*)	Semnatura functionarului care primeste oferta de vanzare (*)

Stimată doamnă primar/Stimate domnule primar,

1.(*) Subsemnatul **Donosa Eugen** CNP 11, în calitate de proprietar, identificat cu CI seria NT nr. 831723, eliberat(ă) de SPCLEP Tg. Neamt, data și locul nașterii 13.08.1944, localitatea Vaslui , județul/țara Vaslui

2.(**) cu domiciliul în: Sat Agapia, Comuna Agapia, Judetul Neamt, codul poștal, țara Romania, telefon 0769518814, fax, e-mail trust.solution@gmail.com , cetățenia Romana, starea civilă,

3.(**) reședința în România (dacă este cazul): localitatea, str. nr., bl., sc., et., ap., județul/sectorul, codul poștal, telefon, fax, e-mail

4.(**) Prin **POPA GEANINA-ANA** CNP/CIF

(numele și prenumele)

în calitate de MANDATAR , conform PROCURA cu domiciliul în sat Miroslava (com. Miroslava) str. Pădurii nr.22A, județul/sectorul IASI, codul poștal, telefon 0769518814, fax, e-mail trust.solution@gmail.com,

având în vedere dispozițiile Legii nr. 17/2014 privind unele măsuri de reglementare a vânzării terenurilor agricole situate în extravilan și de modificare a Legii nr. 268/2001 privind privatizarea societăților ce dețin în administrare terenuri proprietate publică și privată a statului cu destinație agricolă și înființarea Agenției Domeniilor Statului, cu modificările și completările ulterioare, solicit prin prezenta cerere afișarea ofertei de vânzare anexată, în termenul prevăzut de Legea nr. 17/2014, cu modificările și completările ulterioare.

Am cunoștință despre existența următorilor preemtori pentru exercitarea dreptului de preempțiune asupra ofertei mele de vânzare:

preemtori de rang I: coproprietarii, rudele de gradul I, soții, rudele și afinii până la gradul al treilea inclusiv **Donosa Maria domiciliata in Mun. Iasi, Sos. Voiești, Nr. 29, parter, Ap. 2.**

preemtori de rang II: proprietarii investițiilor agricole pentru culturile de pomi, viță-de-vie, hamei, irigații exclusiv private și/sau arendașii. În cazul în care pe terenurile supuse vânzării se află investiții agricole pentru culturile de pomi, viță-de-vie, hamei și pentru irigații, prioritate la cumpărarea acestor terenuri au proprietarii acestor investiții

preemtori de rang III: proprietarii și/sau arendașii terenurilor agricole vecine cu terenul supus vânzării, cu respectarea dispozițiilor prevăzute la art. 4 alin. (2) și (4) din lege **CRACIUN TOADER, MAFTEI IORDACHE**

IN ARENDA LA SC SAUTER SPEED SRL

preemtori de rang IV: tinerii fermieri

preemtori de rang V: Academia de Științe Agricole și Silvicultură «Gheorghe Ionescu-Șișești» și unitățile de cercetare-dezvoltare din domeniile agriculturii, silviculturii și industriei alimentare, organizate și reglementate prin Legea nr. 45/2009 privind organizarea și funcționarea Academiei

de Științe Agricole și Silvicultură «Gheorghe Ionescu-Șișești» și a sistemului de cercetare-dezvoltare din domeniile agriculturii, silviculturii și industriei alimentare, cu modificările și completările ulterioare, precum și instituțiile de învățământ cu profil agricol, în scopul cumpărării terenurilor agricole situate în extravilan cu destinația strict necesară cercetării agricole, aflate în vecinătatea loturilor existente în patrimoniul acestora: _____;

preemptori de rang VI: persoane fizice cu domiciliul/reședința situat/situată în unitățile administrative teritoriale unde este amplasat terenul sau în unitățile administrativ-teritoriale vecine: _____;

preemptori de rang VII: statul român, prin Agenția Domeniilor Statului _____;

Declar că sunt proprietar al terenului în suprafață de **0.64 ha** situat în extravilanul localității **Deleni**, identificat cu număr cadastral **73806**, înscris în cartea funciară nr. **73806** a localității **DELENI** care face obiectul ofertei de vânzare.

Declar că:

- terenul face obiectul unor litigii sau a unei proceduri de executare silită: Da Nu

- terenul este grevat de sarcini: Da Nu

- am cunoștință și am respectat prevederile art. 4 alin. (6) din Legea nr. 17/2014, cu modificările și completările ulterioare, cu privire la înstrăinarea terenurilor agricole situate în extravilan pe care sunt situri arheologice clasate.

În susținerea cererii, depun următoarele acte doveditoare:


1. Procura+ CI;

2. Extras CF;

3. TP+CM

Cunoscând că falsul în declarații se pedepsește conform Legii nr. 286/2009 privind Codul penal, cu modificările și completările ulterioare, declar că datele sunt reale, corecte și complete.


Vânzător/Împuternicit,
POPA GEANINA-ANA
(numele și prenumele în clar)

Semnătura 

Data 08.05.2026

NOTE:

- Câmpurile notate cu (*) sunt obligatoriu de completat.
- Câmpurile notate cu (**) se completează de către cetățenii unui stat membru al Uniunii Europene, ai statelor care sunt parte la Acordul privind Spațiul Economic European (ASEE) sau ai Confederației Elvețiene.
- Câmpurile notate cu (*) se completează de către proprietar.
- Câmpurile notate cu (***) se completează de către împuternicit. În acest caz, prezintă documentele doveditoare a calității de împuternicit.



ME 35/08.05.2026

ANEXA Nr. 1B
La normele metodologice

OFERTA DE VANZARE TEREN

Subsemnatul, **Donosa Eugen CNP 1**, avand adresa de comunicare in:
Sat Miroslava (Com. Miroslava) Str. Pădurii nr.22A, Judetul Iasi, e-mail
trust.solution@gmail.com....., tel. 0769518814

vand teren agricol situat in extravilan, in suprafata de 0.64 (ha), la
pretul de 9100 (nouamiosuta)(lei)²⁾.

Conditiiile de vanzare sunt urmatoarele:.....

Date privind identificarea terenului

Specificare	Informatii privind amplasamentul terenului						Categoria de folosinta ³⁾ (**)	Obs.
	Orasul/Comuna/Judetul (*)	Suprafata (ha) (*)	Numar cadastral (**)	Numar de carte funciara (**)	Numar tarla/lot (**)	Numar parcela (**)		
Se completeaza de catre vanzator	Deleni	0.64	73806	73806	23	816/43	Arabil	
Verificat primarie ⁴⁾								

Cunoscand ca falsul in declaratii se pedepseste conform Legii nr. 286/2009 privind Codul penal, cu modificarile si completarile ulterioare, declar ca datele sunt reale, corecte si complete.

Vanzator/Imputernicit,
POPA GEANINA-ANA
(numele si prenumele in clar)

Data 08.05.2026

Semnatura  L.S.

NOTE:

- Campurile notate cu (*) sunt obligatoriu de completat.
- Campurile notate cu (**) se completeaza in cazul in care sunt cunoscute informatiile.

¹⁾ Se completeaza numele si prenumele proprietarului terenului.

²⁾ Se va completa in cifre si litere.

³⁾ Se completeaza categoria de folosinta a terenurilor agricolec situate in extravilan productive, care sunt: arabile, viile, livezile, pepinierele viticole, pomicole, plantatiile de hamei si duzi, pasunile, fanetele, serele, solarele, rasadnitele si alitele asemenea, cele cu vegetatie forestiera, daca nu fac parte din amenajamentele silvice, pasunile impadurite, cele ocupate cu constructii si instalatii agrozootehnice, amenajarile piscicole si de imbunatatiri funciare, drumurile tehnologice si de exploatare agricola, platformele si spatiile de depozitare care servesc nevoilor productiei agricole si terenurile neproductive care pot fi amenajate si folosite pentru productia agricola.

⁴⁾ Se completeaza cu „X” rubricile in care informatiile pot fi comparate cu datele din Registrul agricol, evidentele fiscale, evidentele de stare civila, altele asemenea.